

Expediente de evaluación: 043-2023-DEAM-EAF

Código de acción: 0001-8-2023-416

Distrito	Ventanilla	Provincia	Callao	Departamento	Lima
<b>Fotografía 1 MBY-AS-01</b>					
Fecha: 02/08/2023					
Hora: 10:20					
<b>Coordenadas UTM - WGS 84 – Zona 18L</b>					
Este (m): 262523					
Norte (m): 8680205					
Altitud (m.s.n.m.): 0					
Precisión: ± 3					
<b>Descripción:</b>		Vista panorámica del punto ubicado dentro del área del Terminal Multiboyas N.º 2			

Distrito	Ventanilla	Provincia	Callao	Departamento	Lima
<b>Fotografía 2 MBY-AS-01</b>					
Fecha: 02/08/2023					
Hora: 10:20					
<b>Coordenadas UTM - WGS 84 – Zona 18L</b>					
Este (m): 262523					
Norte (m): 8680205					
Altitud (m.s.n.m.): 0					
Precisión: ± 3					
<b>Descripción:</b>		Toma de muestra de agua superficial, parámetro HAPS			

Expediente de evaluación: 007-2022-DEAM-EAS

Código de acción: 0001-8-2023-416

Distrito	Ventanilla	Provincia	Callao	Departamento	Lima
<p><b>Fotografía 3 MS-AS-04</b></p> <p>Fecha: 02/08/2023</p> <p>Hora: 11:40</p> <p><b>Coordenadas UTM - WGS 84 – Zona 18L</b></p> <p>Este (m): 264229</p> <p>Norte (m): 8680950</p> <p>Altitud (m.s.n.m.): 0</p> <p>Precisión: ± 3</p>					
<p><b>Descripción:</b> Vista panorámica del punto ubicado a aproximadamente 1,9 km al noreste del área del Terminal Multiboyas N.º 2</p>					

Distrito	Ventanilla	Provincia	Callao	Departamento	Lima
<p><b>Fotografía 4 MS-AS-04</b></p> <p>Fecha: 02/08/2023</p> <p>Hora: 11:40</p> <p><b>Coordenadas UTM - WGS 84 – Zona 18L</b></p> <p>Este (m): 264229</p> <p>Norte (m): 8680950</p> <p>Altitud (m.s.n.m.): 0</p> <p>Precisión: ± 3</p>					
<p><b>Descripción:</b> Toma de muestra de agua superficial, parámetro HAPS</p>					

Expediente de evaluación: 007-2022-DEAM-EAS


Código de acción: 0001-8-2023-416


Distrito	Ventanilla	Provincia	Callao	Departamento	Lima
<b>Fotografía 5 MS-AS-05</b>					
Fecha: 02/08/2023					
Hora: 11:00					
<b>Coordenadas UTM - WGS 84 – Zona 18L</b>					
Este (m): 263185					
Norte (m): 8680842					
Altitud (m.s.n.m.): 0					
Precisión: ± 3					
<b>Descripción:</b>		Vista panorámica del punto ubicado a aproximadamente 1 km al noreste del área del Terminal Multiboyas N.º 2			

Distrito	Ventanilla	Provincia	Callao	Departamento	Lima
<b>Fotografía 6 MS-AS-05</b>					
Fecha: 02/08/2023					
Hora: 11:00					
<b>Coordenadas UTM - WGS 84 – Zona 18L</b>					
Este (m): 263185					
Norte (m): 8680842					
Altitud (m.s.n.m.): 0					
Precisión: ± 3					
<b>Descripción:</b>		Toma de muestra de agua superficial, parámetro TPH			

Expediente de evaluación: 007-2022-DEAM-EAS



Código de acción: 0001-8-2023-416

Distrito	Ventanilla	Provincia	Callao	Departamento	Lima
<b>Fotografía 7 MS-AS-06A</b>					
Fecha: 02/08/2023					
Hora: 12:35					
<b>Coordenadas UTM - WGS 84 – Zona 18L</b>					
Este (m): 265633					
Norte (m): 8682736					
Altitud (m.s.n.m.): 0					
Precisión: ± 3					
					
<b>Descripción:</b> Vista panorámica del punto ubicado aproximadamente 500 m al oeste de punta Bernal					

Distrito	Ventanilla	Provincia	Callao	Departamento	Lima
<b>Fotografía 8 MS-AS-06A</b>					
Fecha: 02/08/2023					
Hora: 12:35					
<b>Coordenadas UTM - WGS 84 – Zona 18L</b>					
Este (m): 265633					
Norte (m): 8682736					
Altitud (m.s.n.m.): 0					
Precisión: ± 3					
					
<b>Descripción:</b> Toma de muestra de agua superficial, parámetro HAPS					

Expediente de evaluación: 007-2022-DEAM-EAS

Código de acción: 0001-8-2023-416

Distrito	Ventanilla	Provincia	Callao	Departamento	Lima
<p><b>Fotografía 9 MS-AS-17</b></p> <p>Fecha: 02/08/2023</p> <p>Hora: 13:40</p> <p><b>Coordenadas UTM - WGS 84 – Zona 18L</b></p> <p>Este (m): 262368</p> <p>Norte (m): 8684887</p> <p>Altitud (m.s.n.m.): 0</p> <p>Precisión: ± 3</p>					
					
<p><b>Descripción:</b> Vista panorámica del punto ubicado a aproximadamente 4,6 km al noreste del área del Terminal Multiboyas N.º 2, frente a la playa Ventanilla</p>					
Distrito	Ventanilla	Provincia	Callao	Departamento	Lima
<p><b>Fotografía 10 MS-AS-17</b></p> <p>Fecha: 02/08/2023</p> <p>Hora: 13:40</p> <p><b>Coordenadas UTM - WGS 84 – Zona 18L</b></p> <p>Este (m): 262368</p> <p>Norte (m): 8684887</p> <p>Altitud (m.s.n.m.): 0</p> <p>Precisión: ± 3</p>					
					
<p><b>Descripción:</b> Toma de muestra de agua superficial, parámetro HAPS</p>					

Expediente de evaluación: 007-2022-DEAM-EAS

Código de acción: 0001-8-2023-416

Distrito	Ventanilla	Provincia	Callao	Departamento	Lima
<b>Fotografía 11 CAV-AS-5A</b>					
Fecha: 02/08/2023					
Hora: 14:50					
<b>Coordenadas UTM - WGS 84 – Zona 18L</b>					
Este (m): 262593					
Norte (m): 8689229					
Altitud (m.s.n.m.): 0					
Precisión: ± 3					



**Descripción:** Vista panorámica del punto ubicado aproximadamente 500 m al suroeste de playa Cavero

Distrito	Ventanilla	Provincia	Callao	Departamento	Lima
<b>Fotografía 12 CAV-AS-5A</b>					
Fecha: 02/08/2023					
Hora: 14:50					
<b>Coordenadas UTM - WGS 84 – Zona 18L</b>					
Este (m): 262593					
Norte (m): 8689229					
Altitud (m.s.n.m.): 0					
Precisión: ± 3					

**Descripción:** Toma de muestra de agua superficial, parámetro HAPS

Expediente de evaluación: 007-2022-DEAM-EAS

Código de acción: 0001-8-2023-416

Distrito	Ventanilla	Provincia	Callao	Departamento	Lima
<p><b>Fotografía 13 DEL-AS-1A</b></p> <p>Fecha: 02/08/2023</p> <p>Hora: 15:30</p> <p><b>Coordenadas UTM - WGS 84 – Zona 18L</b></p> <p>Este (m): 263283</p> <p>Norte (m): 8688493</p> <p>Altitud (m.s.n.m.): 0</p> <p>Precisión: ± 3</p>					
					
<p><b>Descripción:</b> Vista panorámica del punto ubicado aproximadamente 450 m al suroeste de playa Los Delfines</p>					
Distrito	Ventanilla	Provincia	Callao	Departamento	Lima
<p><b>Fotografía 14 DEL-AS-1A</b></p> <p>Fecha: 02/08/2023</p> <p>Hora: 15:30</p> <p><b>Coordenadas UTM - WGS 84 – Zona 18L</b></p> <p>Este (m): 263283</p> <p>Norte (m): 8688493</p> <p>Altitud (m.s.n.m.): 0</p> <p>Precisión: ± 3</p>					
					
<p><b>Descripción:</b> Toma de muestra de agua superficial, parámetro HAPS</p>					

Expediente de evaluación: 007-2022-DEAM-EAS

Código de acción: 0001-8-2023-416

Distrito	Ventanilla	Provincia	Callao	Departamento	Lima
<b>Fotografía 15 AMPCH-AS-1</b>					
Fecha: 03/08/2023					
Hora: 11:40					
Coordenadas UTM - WGS 84 – Zona 18L					
Este (m): 261967					
Norte (m): 8690101					
Altitud (m.s.n.m.): 0					
Precisión: ± 3					



**Descripción:** Vista panorámica del punto ubicado frente a Acantilado Mirador Playa Pachacútec, a aproximadamente 30 m al sur, también conocido como zona Puerto Lo viejo

Distrito	Ventanilla	Provincia	Callao	Departamento	Lima
<b>Fotografía 16 AMPCH-AS-1</b>					
Fecha: 03/08/2023					
Hora: 11:40					
Coordenadas UTM - WGS 84 – Zona 18L					
Este (m): 261967					
Norte (m): 8690101					
Altitud (m.s.n.m.): 0					
Precisión: ± 3					



**Descripción:** Toma de muestra de agua superficial, parámetro TPH